

Europa
entdecken

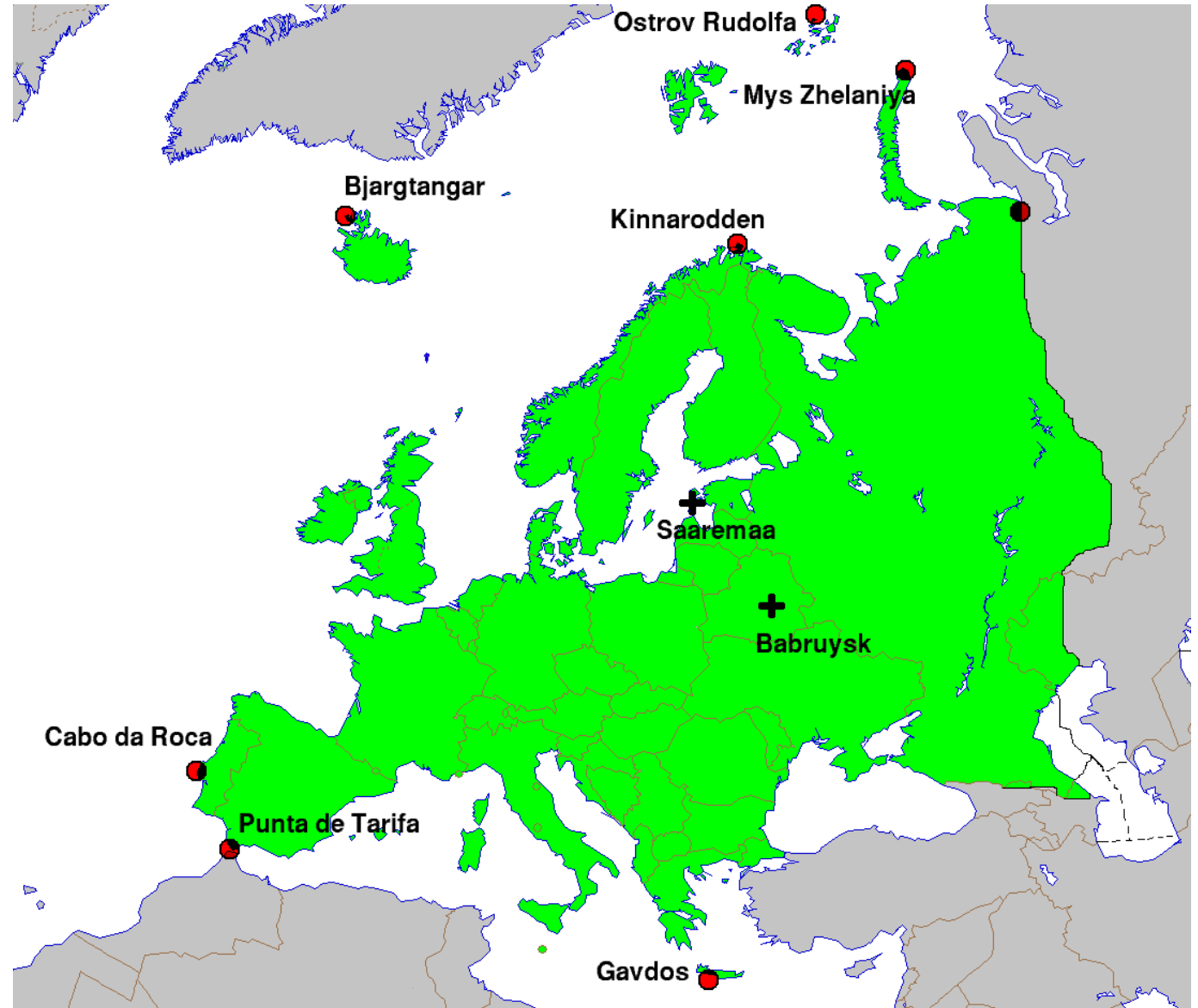


Schaut euch das Video über die geographischen Grenzen Europas an und beantwortet anschließend die Fragen.

- Streng genommen ist Europa nur ein Teil des größten Kontinents namens...?
- In welchem Land liegt der westlichste/nördlichste/südlichste Punkt des europäischen Festlands/Europas?
- In welchem Ozean liegt die Westgrenze Europas? Was bildet die Westgrenze Europas? Welche Teile des Gebirges ragen als größere Inseln aus dem Meer?
- In welchem Land/in welcher Stadt befindet sich die östlichste Grenze Europas? Warum bildet sie diese Grenze? Seit wann? In welchem Gebirge?



Geographische Grenzen Europas



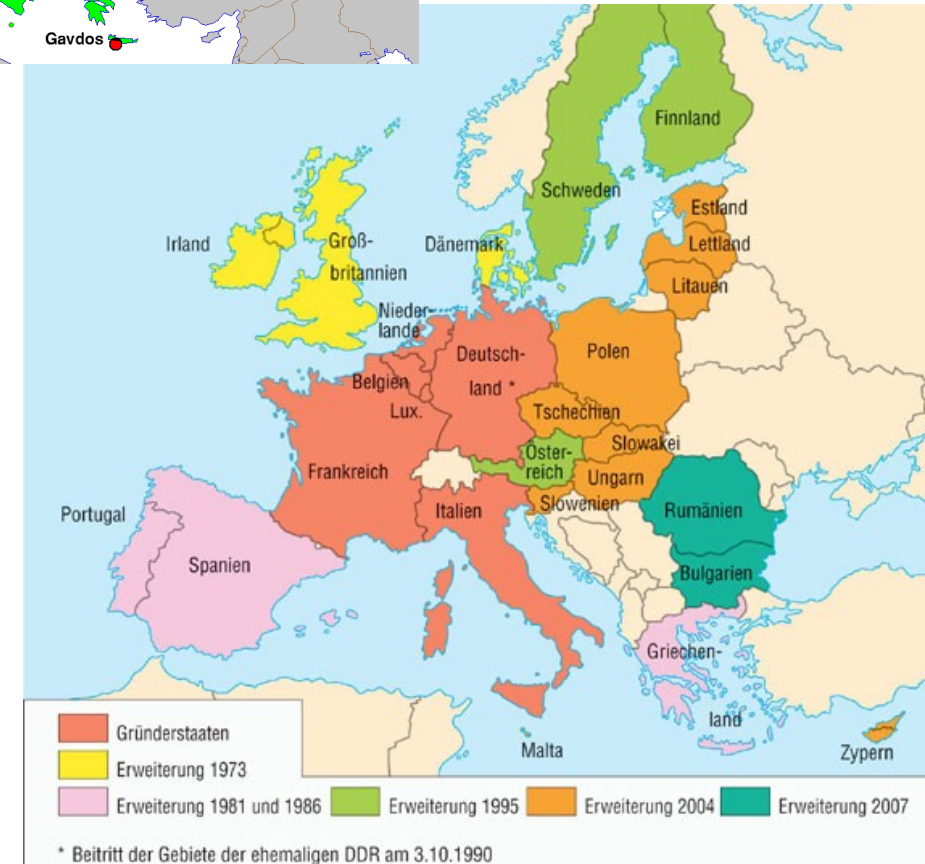

Zu welchem Europa gehören Ägypten/Syrien?

- Geschichte: gehörten zum Römischen Reich (Bild rechts oben)
- Wissenschaftliche Entwicklungen beeinflussten Europa, z.B. astronomische, medizinische (Bild links oben: Der Medicus)
- Erstes Alphabet aus Ugarit in Syrien (Bild links unten)
- Gehörten zu den Ostblockstaaten (Bild unten)



Grenzen Europas

- Antike: Westseite der Ägäis galt als Europa
- Mittelalter: Grenzen Europas wanderten nach Norden
- 17./18. Jh.: Europas Grenzen wandern nach Osten: Uralgebirge, Uralfluss, Nordküste des Kaspischen Meeres, Kaukasus, Nordküste Schwarzes Meer, Bosphorus
- Grenzen der Europäischen Union



Europa – Abgrenzung aufgrund gemeinsamer Lebensweise und Geschichte?

- **Religion?** Christentum

→ *Nur in Europa?*

- auch in anderen Teilen der Welt: Amerika, Australien, Afrika, Teilen Asiens

→ *Überall in Europa?*

- In Großstädten zunehmend viele andere Religionen
- Viele Regionen mit Konfessionslosen, z.B. Ostdeutschland
- In großen Teilen Südosteuropas Islam vorherrschend
- **Geisteshaltung?** Menschenrechte, Vernunft als oberste Leitlinie

→ *Nur in Europa?*


- Einflüsse des Orients

→ *Überall in Europa?*

- Zunehmend Staaten in Europa, die Menschenrechte einschränken

„Räume
sind nicht,
Räume
werden
gemacht“
(Hans-
Dietrich
Schultz)

Europa nicht von Natur aus
ein Kontinent □ konstruierte,
künstliche, „gemachte“,
veränderliche Grenzen



Weltbilder

anti
bias
netz



© Annette Kübler • Berlin 2013, nach über 10-jähriger Erfahrung mit dem Quiz
www.anti-bias-netz.org • Idee der Zeichnungen: EMW Missionshilfe Verlag, <http://annette-kuebler.de/gli/weltbilder>

Weltbilder – Quiz zu Größenverhältnissen von Ländern und Kontinenten

Die gesamte Fläche der Kontinente beträgt 149 Mio km². Schätze die Anteile!

Norden/schwarz markierte Länder:

..... Mio km²

Süden/weiß markierte Länder:

..... Mio km²



Wie ist das Größenverhältnis von Europa zu Afrika?

Europa	2	1,5	1	1	1	1
Afrika	1	1	1	1,5	2	3

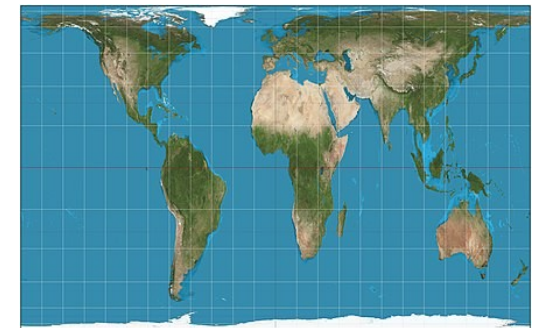
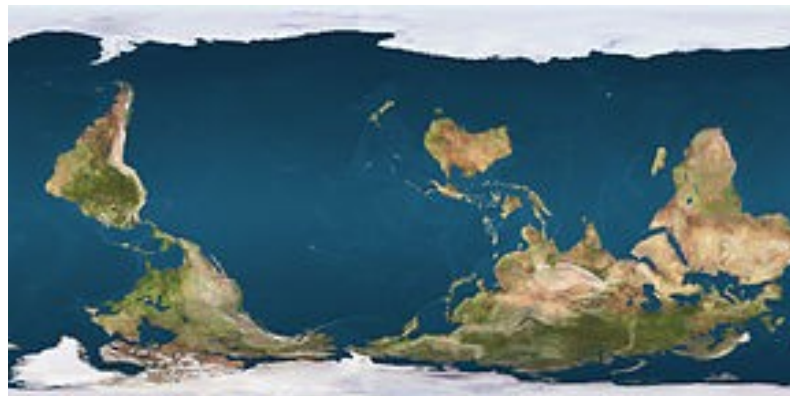
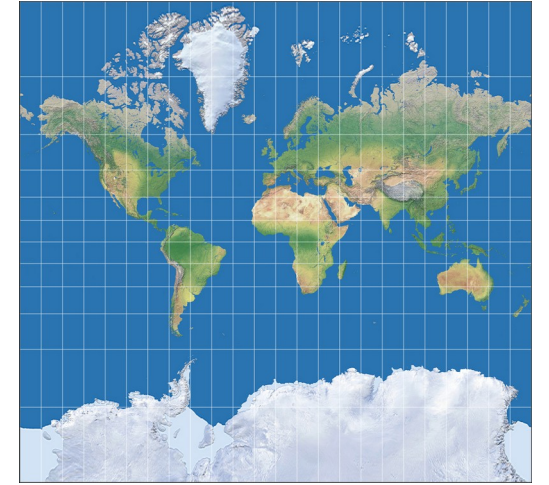


Wie ist das Größenverhältnis von Grönland zu China?

Grönland	4	2	1	1	1
China	1	1	1	2	4



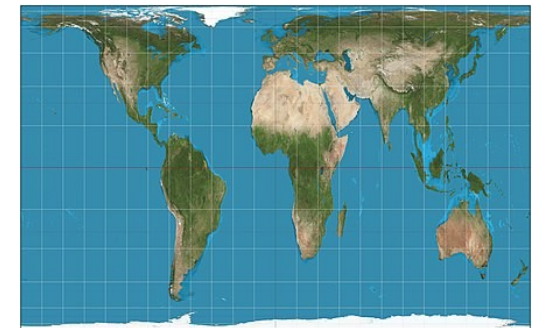
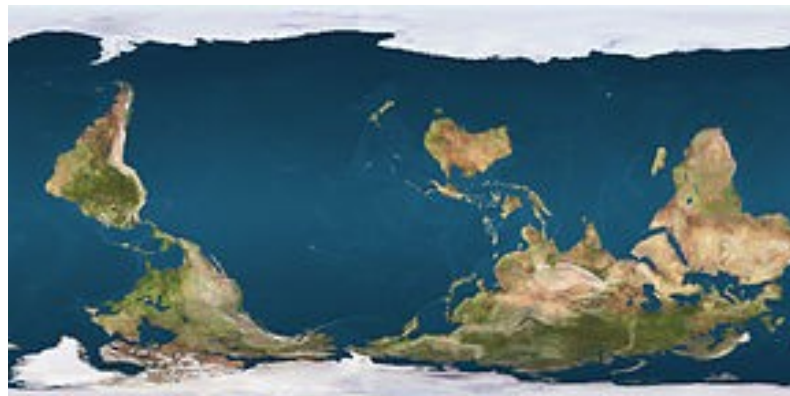
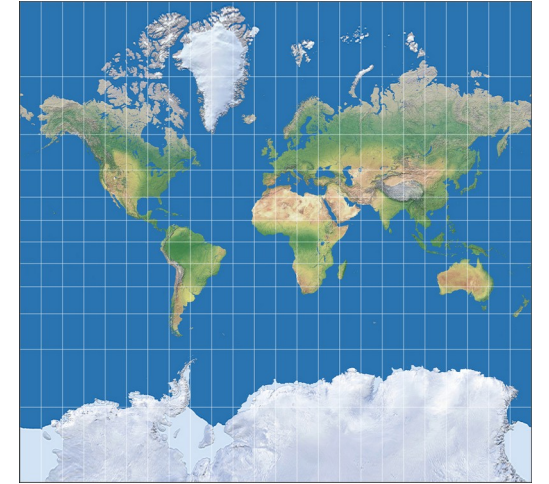
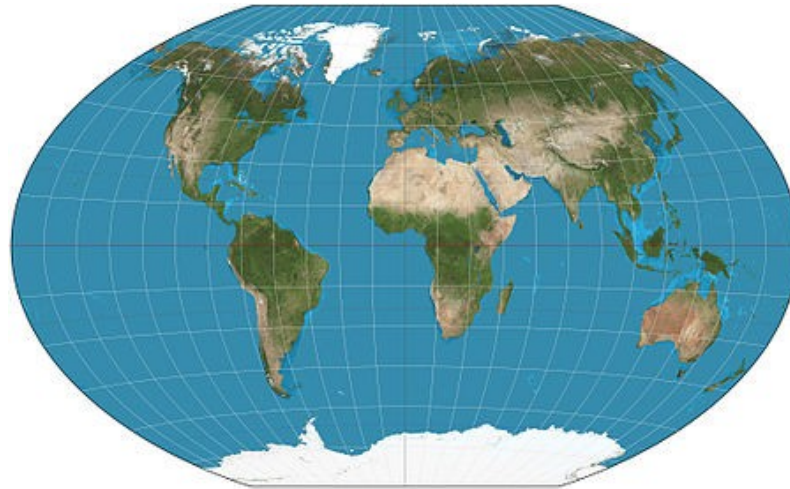
Weltbilder



Weltbilder

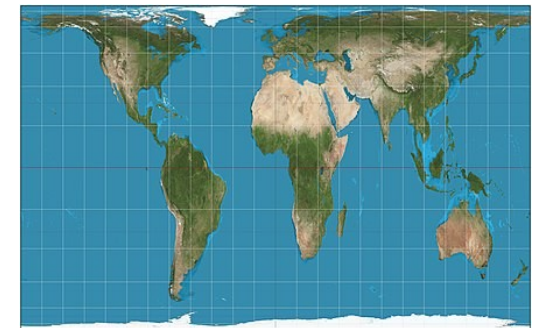
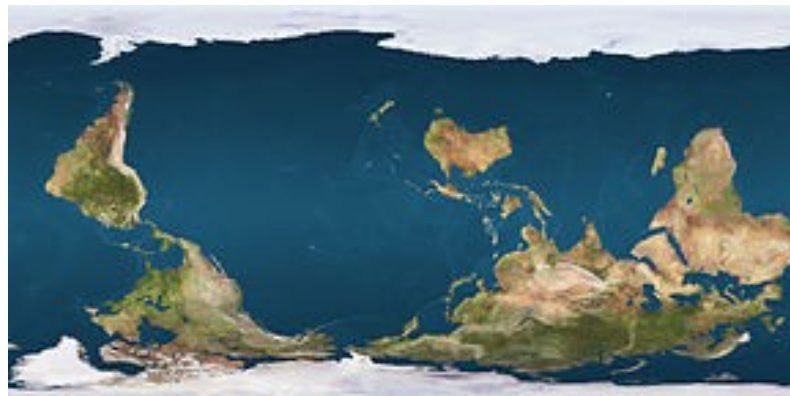
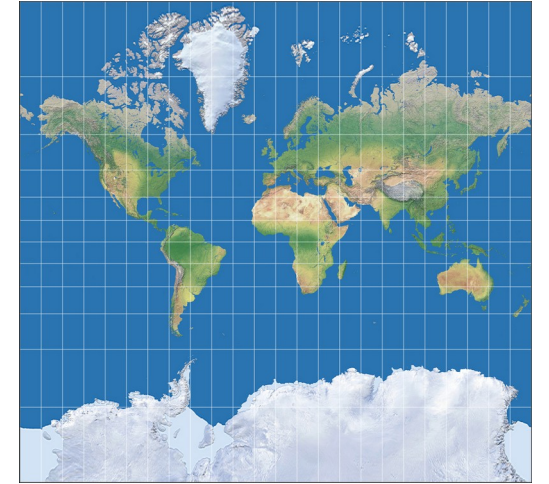
Auflösung:

- Norden: 49 Millionen Quadratkilometer - Süden: 100 Millionen Quadratkilometer
- Europa: 1 (9,7 Millionen Quadratkilometer) - Afrika: 3 (30 Millionen Quadratkilometer)
- Grönland: 1 (2,3 Millionen Quadratkilometer) - China: 4 (9,5 Millionen Quadratkilometer)



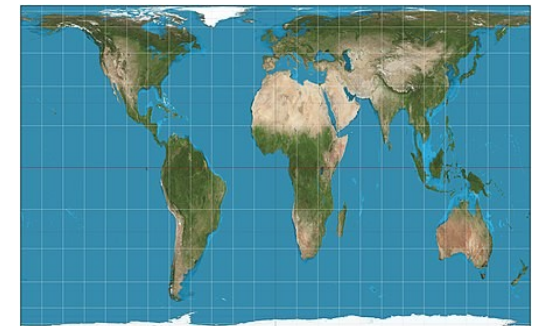
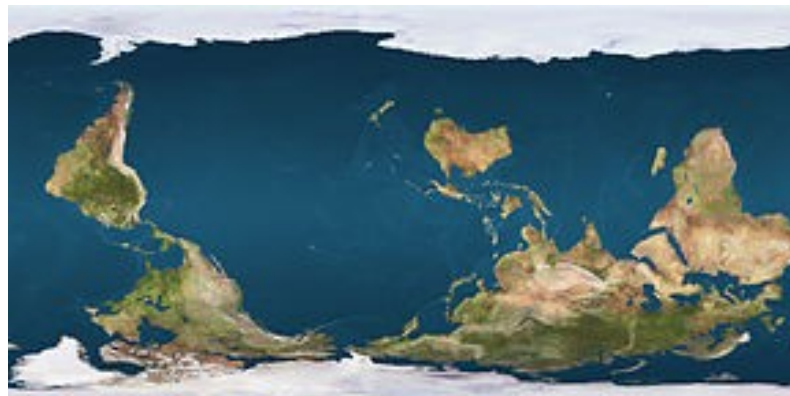
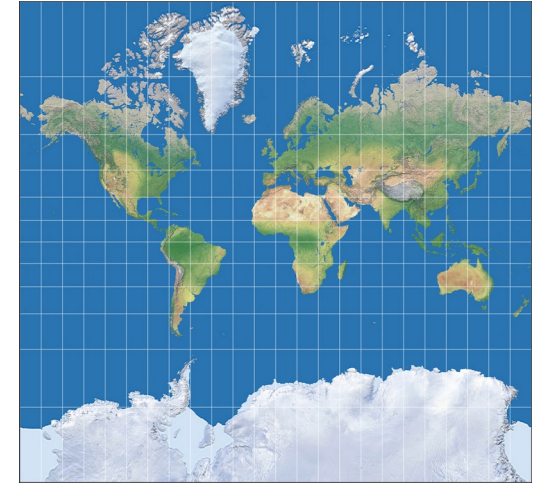
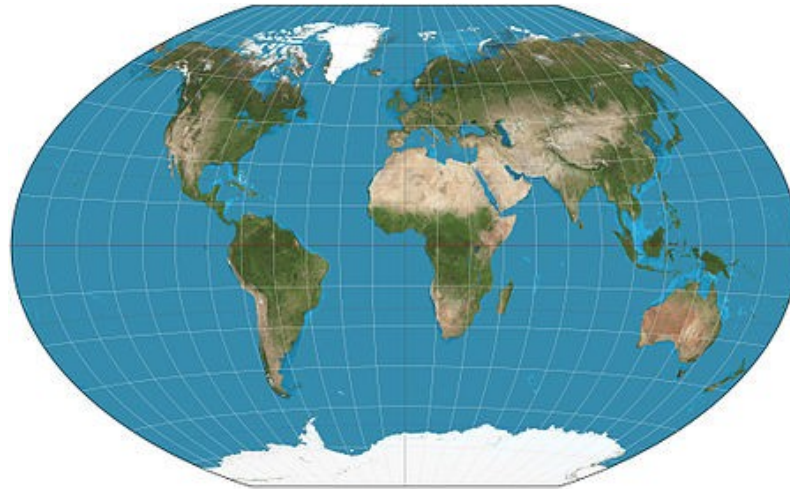
Weltbilder

- Welche **Eindrücke** hattet ihr, als ihr euch die verschiedenen Weltkarten angesehen habt?
- Welche Weltkarten-Darstellungen **kanntet ihr** bereits? Welche waren euch **neu**?
- War euch bekannt, dass Weltkarten die Erde und ihre Größenverhältnisse und Formen nicht richtig abbilden? Was denkt ihr dazu?
- War euch bekannt, dass man die Welt auch ganz anders darstellen kann, als ihr es gewohnt seid? Was denkt ihr dazu?



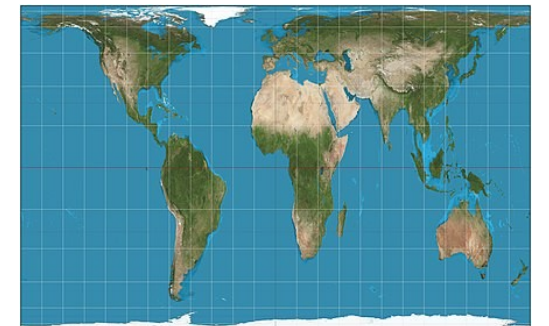
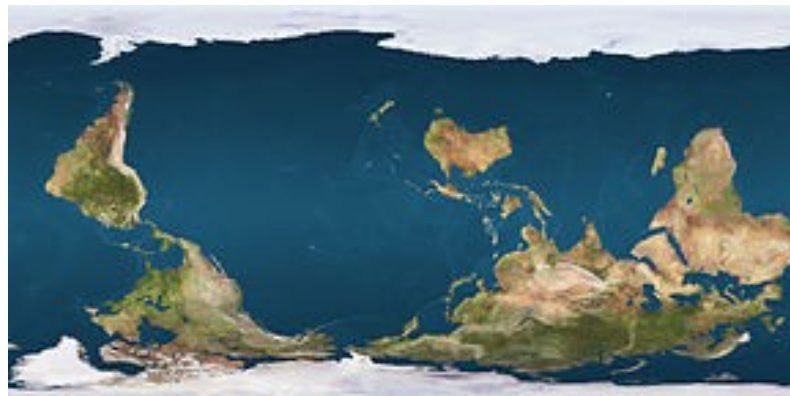
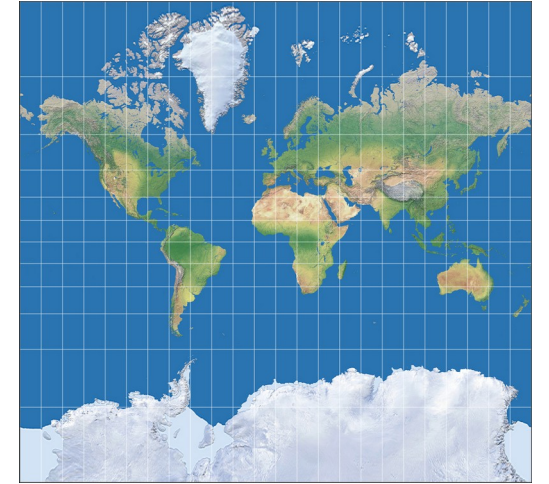
Weltbilder

- Was denkt ihr, **woran es liegt**, dass eure Kenntnisse zu Weltkarten und ihrer Darstellung (mehrheitlich) so waren, wie gerade dargestellt?



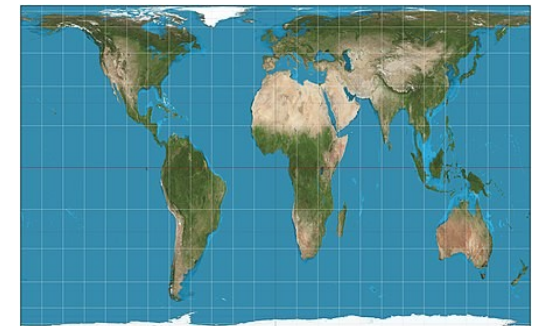
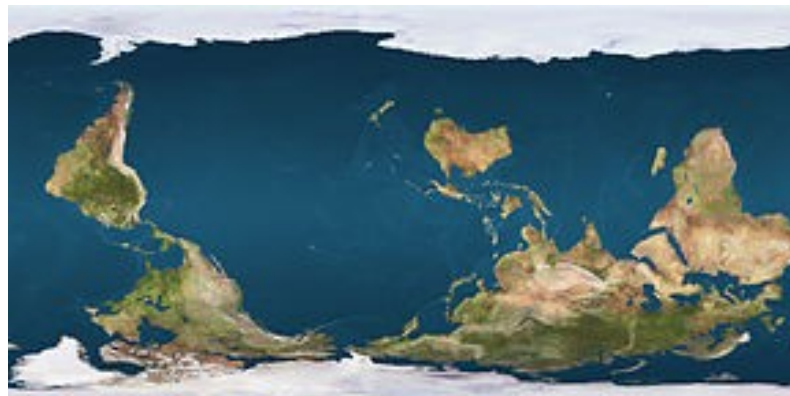
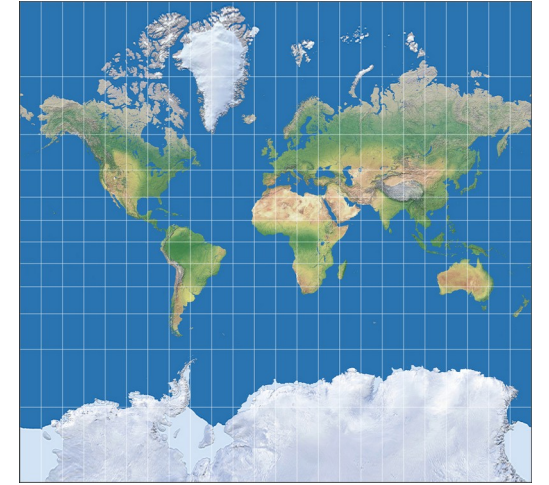
Weltbilder

- Was denkt ihr, **woran es liegt**, dass eure Kenntnisse zu Weltkarten und ihrer Darstellung (mehrheitlich) so waren, wie gerade dargestellt?
- Was denkt ihr dazu, dass die bekannte Darstellungsart der Weltkarte und damit das gängige Bild der Welt vor allem in Europa festgelegt wurden? Welche **historischen und aktuellen** Gründe seht ihr hierfür?
- Welche Art der Darstellung findet ihr für eine Weltkarte **am besten**? Was würde wohl jemand aus Lateinamerika oder einem anderen Teil der Welt besser finden?
- Habt ihr das Gefühl, euer Bild von der Welt hat sich nun verändert?



Weltbilder

- Was braucht es dafür, das eigene Wissen und die eigenen unhinterfragten Annahmen zu hinterfragen? Wie und wo lernen wir das?
- Was könntet ihr tun, damit ihr und andere ein vielfältigeres Bild der Welt habt/haben?
- Was könnt ihr tun, um euer Wissen und eure Annahmen zu hinterfragen?



Du bist gefragt...

- Entwirf zu einem europäischen Land ein Quiz mit mindestens drei Fragen (am besten Multiple Choice mit 4 Antwortmöglichkeiten)
- Darin kann enthalten sein: Fotos, Hauptstadt, größte Städte, Einwohnerzahl, Fläche, längste Flüsse, wichtigste Gebirge, Nachbarstaaten, Wirtschaft, Rohstoffe, Geschichte, Kultur, Sehenswürdigkeiten, Politik uvm.